



## Panneau d'information La Suisse à pied: Consignes d'utilisation du modèle



### Marque "La Suisse à pied"

"La Suisse à pied" est une marque protégée juridiquement. Les droits d'utilisation du logo ne peuvent être attribués que par SuisseMobile ou Suisse Rando. La condition préalable d'usage gratuit du logo est, entre autres, son utilisation non commerciale et la mise en œuvre intégrale du Corporate Design, défini intégralement sur la base d'un modèle informatique et de la présente fiche d'information sur les panneaux d'information.

☞ *Logo La Suisse à pied*



### Exigences prévues par la norme SN 640 829a

- Largeur: 700 mm
- Hauteur totale: 1000 mm
- Hauteur bandeau pour le titre: 210 mm
- Hauteur partie informative: 690 - 790 mm
- Bandeau sponsors: max. 10% de la surface (100 mm) dans la marge inférieure

☞ *Exigences prévues par la norme SN 640 829a*



### Lieux d'information sur la mobilité douce

Les panneaux d'information servent à décrire le réseau de chemins de randonnée pédestre d'une région sur la base d'une carte topographique. Ils sont placés aux points de départ importants d'itinéraires de randonnée pédestre, par exemple aux arrêts des transports publics, dans les centres des localités ou sur les aires de stationnement.

Aux points de rencontre de différents chemins à mobilité douce, il convient de définir, si possible, un emplacement commun pour les panneaux d'information. Il convient donc d'ajuster leur conception aux panneaux d'information de SuisseMobile et d'autres formes de mobilité douce.

☞ *Composition du panneau d'information SuisseMobile*






### Modèle de panneau d'information La Suisse à pied

- Format du fichier: InDesignCS2
  - Couleur: vert Pantone 368C (c70/y100)
  - Polices: Frutiger LT Std (Black, Black Cn, Black Italic, Cn, Light Cn, Roman).otf
- Les Polices sont disponibles auprès de Heidelberg Suisse SA, Brunnmattstr. 20, 3001 Berne; tél. 031 385 01 11;  
[www.heidelberg.com](http://www.heidelberg.com) (prix: env. CHF 320.-)

☞ *Vue générale du modèle de panneau d'information La Suisse à pied*



|   |   |
|---|---|
|    | <p><b>Bandeau pour le titre</b></p> <ul style="list-style-type: none"><li>• Le bandeau pour le titre garantit la reconnaissabilité de la marque "La Suisse à pied"</li><li>• L'image en arrière-plan est libre, mais elle doit être teintée en vert</li><li>• Dimension du logo La Suisse à pied: 112 mm x 112 mm</li><li>• Titre "La Suisse à pied": Frutiger LT Std black italic, 130pt, espace 202</li><li>• Bandeau vert de 25 mm de haut avec texte "Bienvenue à localité/région" (police Frutiger LT Std black italic, 48pt, espace 120)</li><li>• Pas d'autres éléments graphiques</li></ul>   |
|   | <p><b>Partie informative</b></p> <ul style="list-style-type: none"><li>• Fond: carte swisstopo au 1:25'000<sup>ème</sup> ou au 1:50'000<sup>ème</sup> agrandi au 1:25'000<sup>ème</sup>.</li><li>• Contenu de la carte:<ul style="list-style-type: none"><li>- Ensemble du réseau d'itinéraires de randonnée pédestre (en rouge)</li><li>- Itinéraires La Suisse à pied avec champs d'itinéraires sur fond vert</li><li>- Lieu d'implantation du panneau d'information</li><li>- Eventuellement les réseaux et arrêts des transports publics</li><li>- Eventuellement les informations sur l'hébergement, les curiosités (POI)</li></ul></li><li>• Légende:<ul style="list-style-type: none"><li>- Echelle</li><li>- Mention du Copyright swisstopo (l'autorisation de reproduction peut être demandé chez Suisse Rando )</li><li>- Explication des signaux / catégories de chemins</li><li>- Explication des signatures</li><li>- Liste des itinéraires nationaux, régionaux et locaux illustrés</li></ul></li><li>• Adresse Internet de l'association de randonnée pédestre dans un bandeau vert (hauteur: 45 mm, police: Frutiger LT Std black italic, 48pt, espace 120)</li></ul> |
|    | <p><b>Bandeau sponsors</b></p> <ul style="list-style-type: none"><li>• Reste de la composition et du contenu: libres</li></ul>  |
| <p><b>TELECHARGEMENT</b></p> <p><a href="http://www.randonner.ch">www.randonner.ch</a><br/><a href="http://www.schweizmobil.info">www.schweizmobil.info</a></p> | <p><b>Informations sur le téléchargement</b></p> <ul style="list-style-type: none"><li>• Modèle de panneau d'information La Suisse à pied, Indesign CS2 (15,5 Mo)</li><li>• Pictogrammes de mobilité douce et transports publics</li><li>• Fiche d'information Infopoints SuisseMobile</li><li>• Manuel de composition des informations sur la mobilité douce et sa combinaison avec des offres des transports publics</li><li>• Eventail de champs d'itinéraires</li></ul>   |