
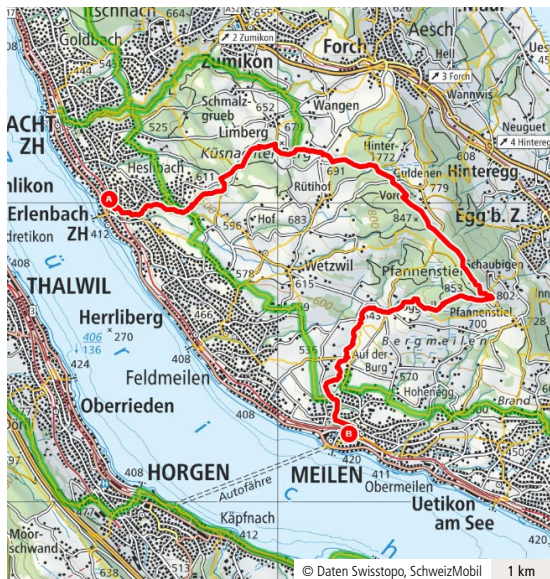


Ostermontag, 06. April 2026

Leitung: Susanne Schlicker

## Über den Pfannenstiel

Goldküste, Tobellandschaft und ein Berg im Kanton Zürich



### Route:

Erlenbach ZH (412) – Erlenbacher Tobel – Wolfsgrueb (737) – Chüelenmorgen (764) – Guldener Höchi (842) – Pfannenstiel Hochwacht (853) – Toggwil (643) – Meilener Tobel – Meilen (415)

Die Orte Erlenbach und Meilen liegen an der Goldküste am rechten Zürichseeufer. Von hier aus führen zwei romantische Tobel mit rauschenden Bächen, Brücklein und Wasserfällen hinauf zum Pfannenstiel, einem Bergrücken zwischen Zürichsee und Greifensee. Der Name Pfannenstiel stammt aus dem 17. Jahrhundert und geht auf eine sogenannte Pechpfanne zurück, die einst auf der höchsten Erhebung, der Hochwacht, stand. Sie diente zur Alarmierung mittels Rauch- und Feuerzeichen.

### Treffpunkt:

08:20 Basel SBB, Passerelle (IC3 Richtung Chur)

### Hinfahrt:

08:33 Basel SBB ab  
10:00 Erlenbach ZH an

### Rückfahrt:

xx:33 Meilen ab  
yy:52 Basel SBB an

### Billette / Kosten:

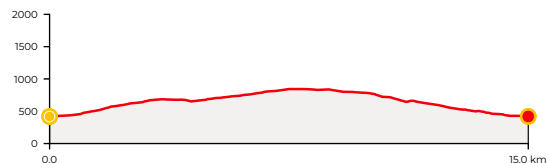
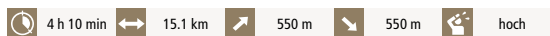
Billette nach Erlenbach ZH und ab Meilen selbst lösen

### Verpflegung:

Aus dem Rucksack

### Anmeldung:

Ab 06.03.26 unter [wanderwege-beider-basel.ch](http://wanderwege-beider-basel.ch)



Erlenbach ZH

Meilen

Zur Wanderung auf  
SchweizMobil

